




ELEMENT DOKUMENTACJI	PRZEDMIARY ROBÓT			
Branża drogowa, nasadzenia, SOR, ZOR - droga nr 6 odc. 2				TOM IV
INFORMACJE DOTYCZĄCE ZAMIERZENIA BUDOWLANEGO				
INWESTOR	 Powiat Świdnicki Marii Skłodowskiej – Curie 7 58-100 Świdnica			
JEDNOSTKA AUTORSKA	 RDK PROJEKT SP. Z O.O. ul. Wrocławska 24/3 55-040 Bielany Wrocławskie TEL. 71 75 75 138			
NAZWA ZAMIERZENIA BUDOWLANEGO	Opracowanie dokumentacji projektowo-kosztorysowej dla zagospodarowania poscaleniowego - „Scalenie gruntów wsi Mokreszów, gmina Świdnica, powiat świdnicki” - etap 1			
ADRES OBIEKTU BUDOWLANEGO	Województwo: Dolnośląskie Powiat: Świdnicki Gmina: Świdnica Miejscowość: Mokreszów			
KATEGORIA OBIEKTU BUDOWLANEGO	IV – zjazdy; XXV – drogi; XXVI – sieci; XXVIII – przepusty;			
IDENTYFIKATORY DZIAŁEK EWIDENCYJNYCH				
• gm. Świdnica obręb Mokreszów: 1615, 2399, 1513, 1690, 1921, 2087				
DATA OPRACOWANIA	listopad 2024 r.			

ZESPÓŁ PROJEKTOWY				
Funkcja	Imię i Nazwisko	Specjalność Nr uprawnień	Podpis	Data opracowania
BRANŻA DROGOWA				
Projektant:	mgr inż. Rafał Walkowiak	Drogowa 84/DOŚ/12		11.2024
Sprawdzający	mgr inż. Robert Grodecki	Drogowa 43/DOŚ/04		11.2024

