

LEGENDA

- PROJEKTOWANY KRAWĘŻNIK
- PROJEKTOWANY KRAWĘŻNIK OBNIŻONY
- PROJEKTOWANE OBRZEŻE
- PROJEKTOWANA JEZDNI
- PROJEKTOWANY CHODNIK
- PROJEKTOWANY ZJAZD
- ISTNIEJĄCE ZJAZDY PODLEGAJĄCE PRZEBUDOWIE
- ISTNIEJĄCA JEZDNI
- ISTNIEJĄCY CHODNIK
- ISTNIEJĄCA DROGA DLA ROWERÓW
- ISTNIEJĄCA OPASKA
- ISTNIEJĄCE ZJAZDY
- ISTNIEJĄCA ZIELEŃ
- NIEPRZEKACZALNA LINIA ZABUDOWY
- GRANICA PASA DROGOWEGO

ELEMENTY PROJEKTOWANE WEDŁUG ODDZIELNEJ PROCEDURY ADMINISTRACYJNEJ:

- PROJEKTOWANY KRAWĘŻNIK
- PROJEKTOWANY KRAWĘŻNIK OBNIŻONY
- PROJEKTOWANE OBRZEŻE
- PROJEKTOWANE STANOWISKA POSTOJOWE
- PROJEKTOWANA LOKALIZACJA WPUSTÓW DESZCZOWYCH
- PROJEKTOWANA LOKALIZACJA ODWODNIENIA LINIOWEGO
- PROJEKTOWANE JEZDNI
- PROJEKTOWANE CHODNIKI
- PROJEKTOWANA ZIELEŃ
- PROJEKTOWANY W ODDZ. OPR. BUDYNEK
- PROJEKTOWANY W ODDZ. OPR. MUR OPOROWY
- PROJEKTOWANA W ODDZ. OPR. POCHYLNIA
- PROJEKTOWANY W ODDZ. OPR. PYLON REKLAMOWY
- PROJEKTOWANA LOKALIZACJA WIATY NA WÓZKI
- GRANICA DZIAŁEK OBJĘTYCH OPRACOWANIEM BUDOWY BUDYNKU HANDLOWEGO

IŁOŚĆ STANOWISK POSTOJOWYCH 27 SZT. W TYM 2 STANOWISKA DLA OSÓB O OGRANICZONEJ MOBILNOŚCI

- OZNAKOWANIE PIONOWE ISTNIEJĄCE
- OZNAKOWANIE PIONOWE DO PRZESTAWIENIA
- OZNAKOWANIE PIONOWE PROJEKTOWANE
- OZNAKOWANIE POZIOME ISTNIEJĄCE
- OZNAKOWANIE POZIOME DO LIKWIDACJI
- OZNAKOWANIE POZIOME PROJEKTOWANE

A&D SP. Z O.O. UL. JASTRZEBOWSKIEGO 22 LOK. LU 22/23 02-786 WARSZAWA TEL: 505 123 800 E-MAIL: BIURO@AND.ODM.PL			
Przedsiębiorstwo:	Przebudowa drogi wojewódzkiej nr 634 ul. Szosa Jadowska w związku z budową budynku usługowo-handlowego wraz z parkingiem naziemnym, urządzeniami infrastruktury technicznej, zagospodarowaniem terenu, pylonem reklamowym		
Inwestor:	Tower Project Sp. z o.o. ul. Wioślarska 8, 00-411 Warszawa		
Adres obiektu:	dz. nr ew. 30 obręb 01 Nowe Lipiny, dz. nr ew. 1 obręb 03 Nowe Lipiny dz. nr ew. 80 obręb 02 Nowe Lipiny ul. Szosa Jadowska, Nowe Lipiny, gm. Wołomin		
Nazwa obiektu:	ZJAZD PUBLICZNY, DROGA WOJEWÓDZKA		
Projektant:	mgr inż. Adam Dolecki MAZ/0134/PWOD/12 spec. drogi		
Opracował:	mgr inż. Paweł Buda mgr inż. Piotr Dolecki mgr inż. Agnieszka Gołoś		
Nazwa rysa:	PROJEKT STAŁEJ ORGANIZACJI RUCHU		
Faza projektu:	PROJEKT BUDOWLANY	skala: 1:500	nr rysa: PB.DR.02
Branża:	DROGI	data: 27.01.2021	

[illegible]

ul. Kasztanowa
klasa drogi - "D"
kategoria ruchu - KR-3
prędkość projektowa - 40km/h
 nawierzchnia - asfaltowa



lica znaków powinny być wykonane z folii odblaskowej typu 1,
a w przypadku znaku A-7 i D-6 z folii typu 2

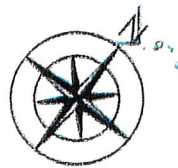


Projekt
Biuro Projektów Drogowych

tel. 506-426-712
e-mail: biuro@tmpprojekt.pl

SKALA:
1:500

<u>STANOWISKO:</u>	<u>IMIĘ I NAZWISKO:</u>	<u>SPECJALNOŚĆ:</u>	<u>NR UPRAWNIEŃ:</u>	<u>PODPIS:</u>
Projektant	mgr inż. Tomasz Mikolajuk	drogowa	LUB/0017/POOD/12	
Opracowujący	mgr inż. Tomasz Jakuszko	drogowa	-	
<u>DATA:</u>	MAJ 2016		<u>NR RYSUNKU:</u>	2.2



MARSZĄŁEK
WOJEWÓDZTWA MAZOWIECKIEGO

ZATWIERDZENIE Nr SI-D-13022.1 10% 30.12.2022

Zatwierdza się do realizacji stała organizację ruchu
w całości w oparciu o plan projektowy i plan sytuacyjny.
Niniejsza organizacja ruchu ma być wprowadzona do dnia

Temat wprowadzenia stałej organizacji ruchu, zgodnie z przepisami o drogach publicznych
7 dnia przed wprowadzeniem organizacji ruchu do dnia

06 KWI. 2022

ul. Szosa Jadowska (DW 634)

Szosa Jadowska ul. Szosa Jadowska (DW 634)

ul. Szeroka

Temat: Budowa oświetlenia przejść dla pieszych na drodze wojewódzkiej nr 634 - Nowe Lipiny, ul. Szeroka przy ZEC 02.2022

Tytuł: Projekt stałej organizacji ruchu

Wykonawca: Mazowiecki Zarząd Dróg Wojewódzkich w Warszawie
ul. Mazowiecka 14, 00-048 Warszawa

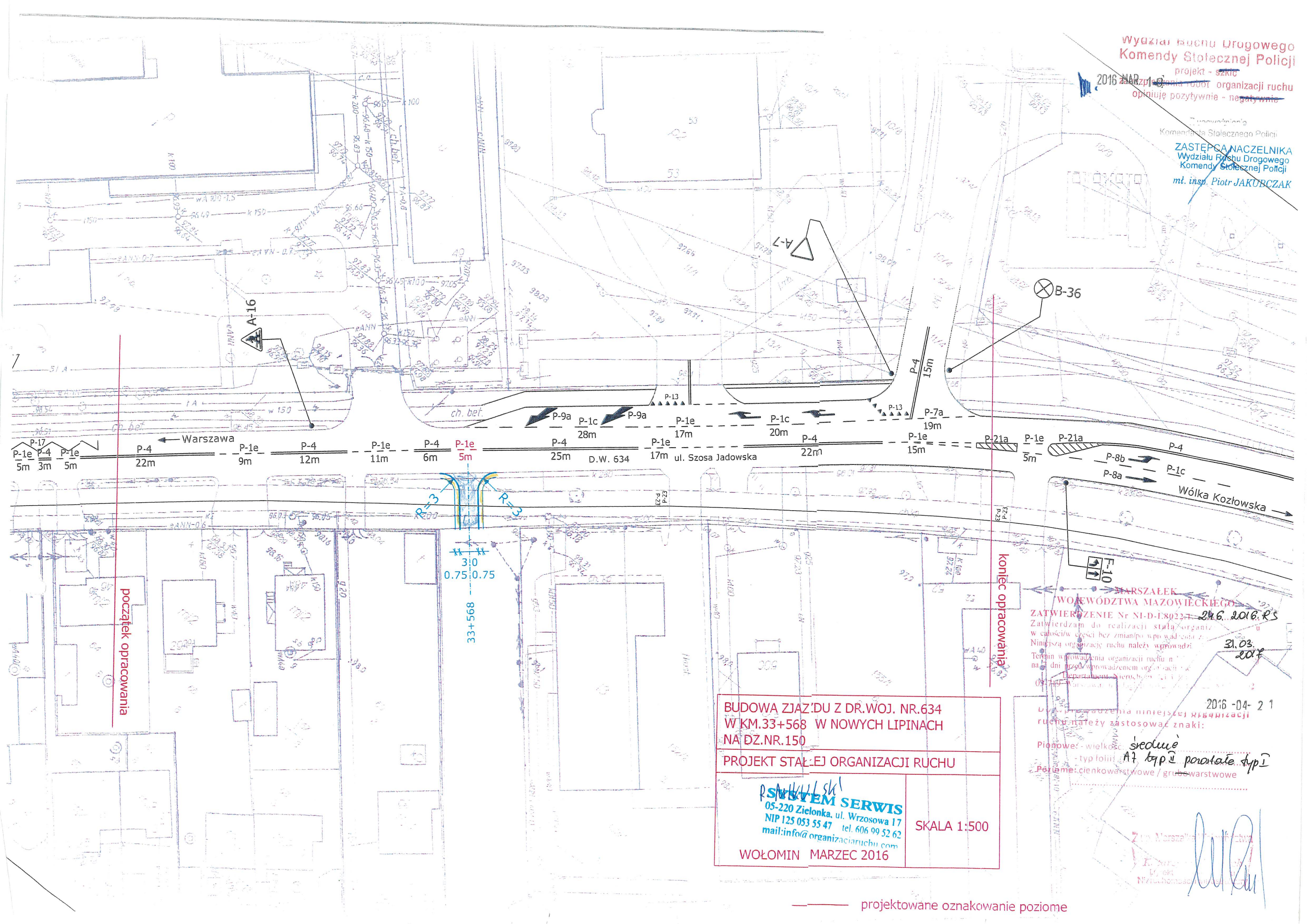
Opis: SEDROX Sebastian Drozdowski
Stojadła ul. Książęca 9A, 08-300 Mińsk Mazowiecki

Opracował: inż. Sebastian Drozdowski
upr. nr MAZ/0378/POD/21

Skala: 1:500

2.2

Podpis:



początek opracowania

koniec opracowania

BUDOWA ZJAZDU Z DR. WOJ. NR. 634
W KM. 33+568 W NOWYCH LIPINACH
NA DZ. NR. 150

PROJEKT STAŁEJ ORGANIZACJI RUCHU

SYSTEM SERWIS
05-220 Zielonka, ul. Wrzosowa 17
NIP 125 053 55 47 tel. 606 99 52 62
mail: info@organizacjairuchu.com
WOŁOMIN MARZEC 2016

SKALA 1:500

ZATWIERDZENIE Nr NI-D-18022-1-24.6.2016.RS
Zatwierdzam do realizacji stałą organizację ruchu w całości w części bez zmian po wprowadzeniu. Niniejszą organizację ruchu należy wprowadzić. Termin wprowadzenia organizacji ruchu na 31.03.2016 r. na 3 dni przed wprowadzeniem organizacji ruchu. Departament Sierpień 2016 r. 05.24.00 Warszawa

2016-04-21
Uwaga: wprowadzenia niniejszej organizacji ruchu należy zastosować znaki:
Pionowe: wielkość średnie
- typ folii A7 typ I porostale typ I
- Perforacja cienkowarstwowe / grubowarstwowe

projektowane oznakowanie poziome

MARSZAŁEK
WOJEWÓDZTWA MAZOWIECKIEGO

ZATWIERDZENIE Nr NI-D-1.8022.1. 40. 2024. 50.....

Zatwierdzam do realizacji stałą organizację ruchu
w całości/ w części bez zmian/ po wprowadzeniu zmian.
Niniejszą organizację ruchu należy wprowadzić do dnia 31.12.2024

Termin wprowadzenia organizacji ruchu należy zgłosić co najmniej
na 7 dni przed wprowadzeniem organizacji ruchu do:

Departamentu Nieruchomości i Infrastruktury
03-472 Warszawa, ul. B. Brechta 3

Do wprowadzenia niniejszej organizacji
ruchu należy zastosować znaki:

Pionowe: - wielkość średnie

- typ folii I, D-6 typ II

Poziome: cienkowarstwowe / grubowarstwowe
żółte taśmy

Z up. Marszałka Województwa

01 LUT. 2024

Marek Sitariski
Zastępca Dyrektora Departamentu
Nieruchomości i Infrastruktury
ds. Transportu Drogowego

MARSZAŁEK
WOJEWÓDZTWA MAZOWIECKIEGO

ZATWIERDZENIE Nr NI-D-1.8022.1. 694. 2022. 50

Zatwierdzam do realizacji stałą organizację ruchu
w całości/ w części bez zmian/ po wprowadzeniu zmian.
Niniejszą organizację ruchu należy wprowadzić do dnia 31.12.2023

Termin wprowadzenia organizacji ruchu należy zgłosić co najmniej
na 7 dni przed wprowadzeniem organizacji ruchu do:

Departamentu Nieruchomości i Infrastruktury
03-472 Warszawa, ul. B. Brechta 3

Do wprowadzenia niniejszej organizacji
ruchu należy zastosować znaki:

Pionowe: - wielkość średnie

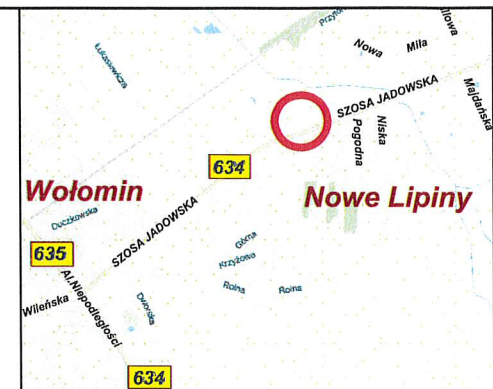
- typ folii I, D-6 typ II

Poziome: cienkowarstwowe / grubowarstwowe
żółte taśmy

Z up. Marszałka Województwa

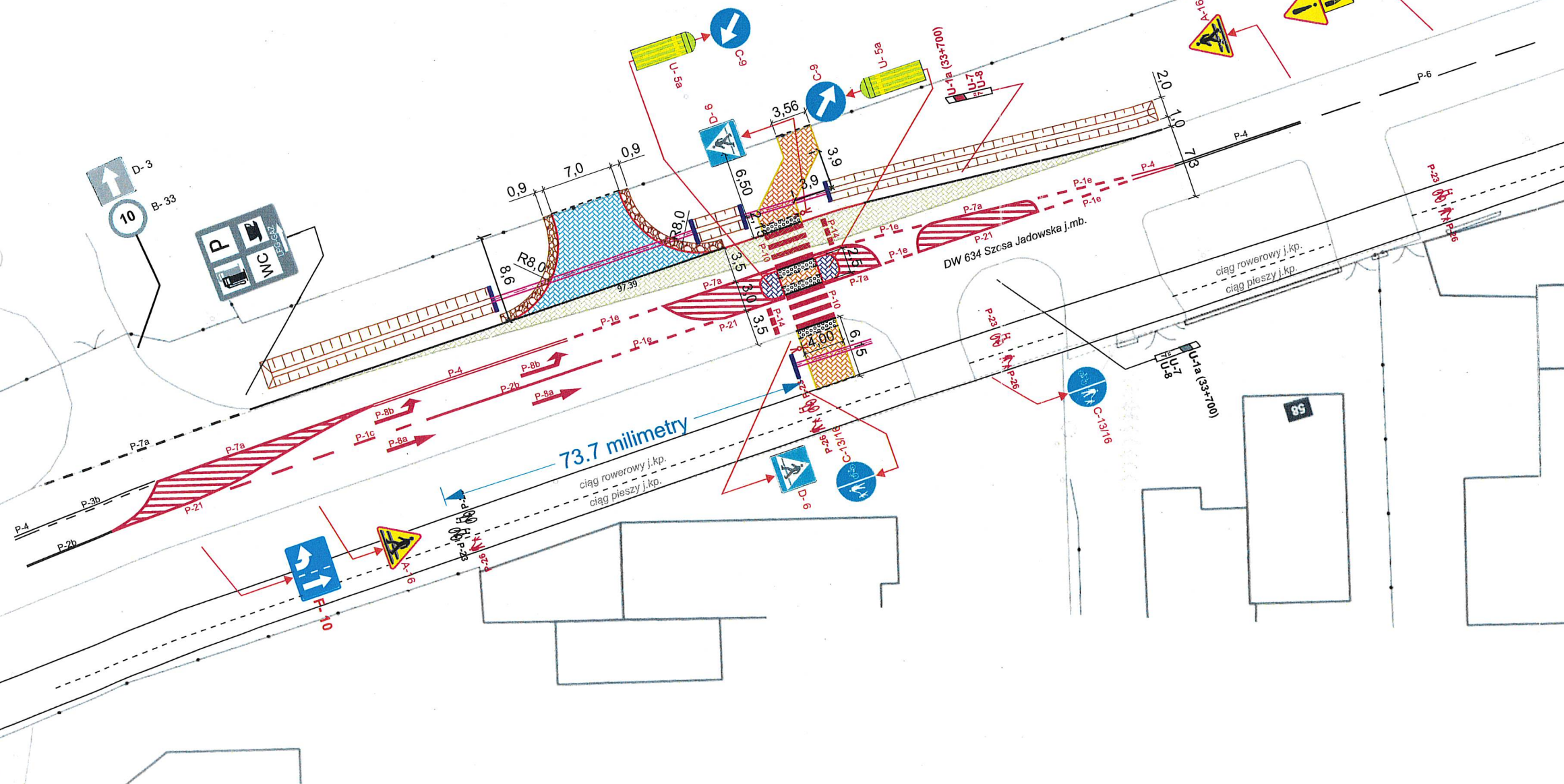
20 STY 2023

Marek Sitariski
Zastępca Dyrektora Departamentu
Nieruchomości i Infrastruktury
ds. Transportu Drogowego



LEGENDA:

- proj. krawężnik 15x30 cm
- proj. krawężnik 15x30 cm wtopiony
- proj. obrzeże chodnikowe 8x30 cm
- proj. krawędź bez krawężników
- proj. nawierzchnia chodnika z kostki betonowej
- proj. naw. zjazdu publicznego z kost. bet.
- proj. nawierzchnia jezdni z betonu asfaltowego
- projektowane płytki typu BRAIL
- projektowane pobocze utwardzone
- odbudowa rowów
- istn. rów do zasypania
- projektowany przepust PEHD



JEDNOSTKA
PROJEKTOWA

DROGOWSKAZ
Usługi Projektowe Jan Libura
01-472 Warszawa ul. Zaboreczne 3
tel. 505 708 265 jan.libura@gmail.com

INWESTOR

FnP Sp. z o. o. Sp. k.
ul. Wileńska 14 lok. 140,
03-414 Warszawa

OBIEKT

Projekt techniczny budowy zjazdu publicznego,
chodników i poszerzenia jezdni w pasie drogi
wojewódzkiej nr 634 ul. Szosa Jadowska
do działki nr ew. 14/1, 14/4, 14/5
obr. 01 Lipiny Nowe w gminie Wołomin

OPRACOWAŁ:

Jan Libura

RYSUNEK

BRANŻA	NR RYSUNKU	SKALA	DATA
DR	1	1:500	12.2022