

**UCHWAŁA NR III/47/2024
RADY GMINY STĘŻYCA**

z dnia 26 czerwca 2024 r.

**o przystąpieniu do sporządzenia miejscowego planu zagospodarowania przestrzennego fragmentu
obrębu geodezyjnego Stężyca**

Na podstawie art. 18 ust. 2 pkt 5 ustawy z dnia 8 marca 1990 r. o samorządzie gminnym (t.j. Dz. U. z 2024 r. poz. 609, 721) oraz art. 14 ust. 1,2,4 ustawy z dnia 27 marca 2003 r. o planowaniu i zagospodarowaniu przestrzennym (t.j. Dz. U. z 2023 r. poz. 977 z późn. zm.)

**Rada Gminy Stężyca
uchwala, co następuje:**

§ 1. 1. Przystępuje się do sporządzenia miejscowego planu zagospodarowania przestrzennego fragmentu obrębu geodezyjnego Stężyca w zakresie ustalenia przeznaczenia terenu oraz określenia sposobu jego zagospodarowania i zabudowy.

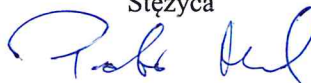
2. Granice obszaru objętego projektem planu miejscowego przedstawia załącznik graficzny stanowiący integralną część uchwały.

3. Zakres merytoryczny opracowania obejmuje niezbędną problematykę określoną w art. 15 ustawy o planowaniu i zagospodarowaniu przestrzennym.

§ 2. Wykonanie uchwały powierza się Wójtowi Gminy Stężyca.

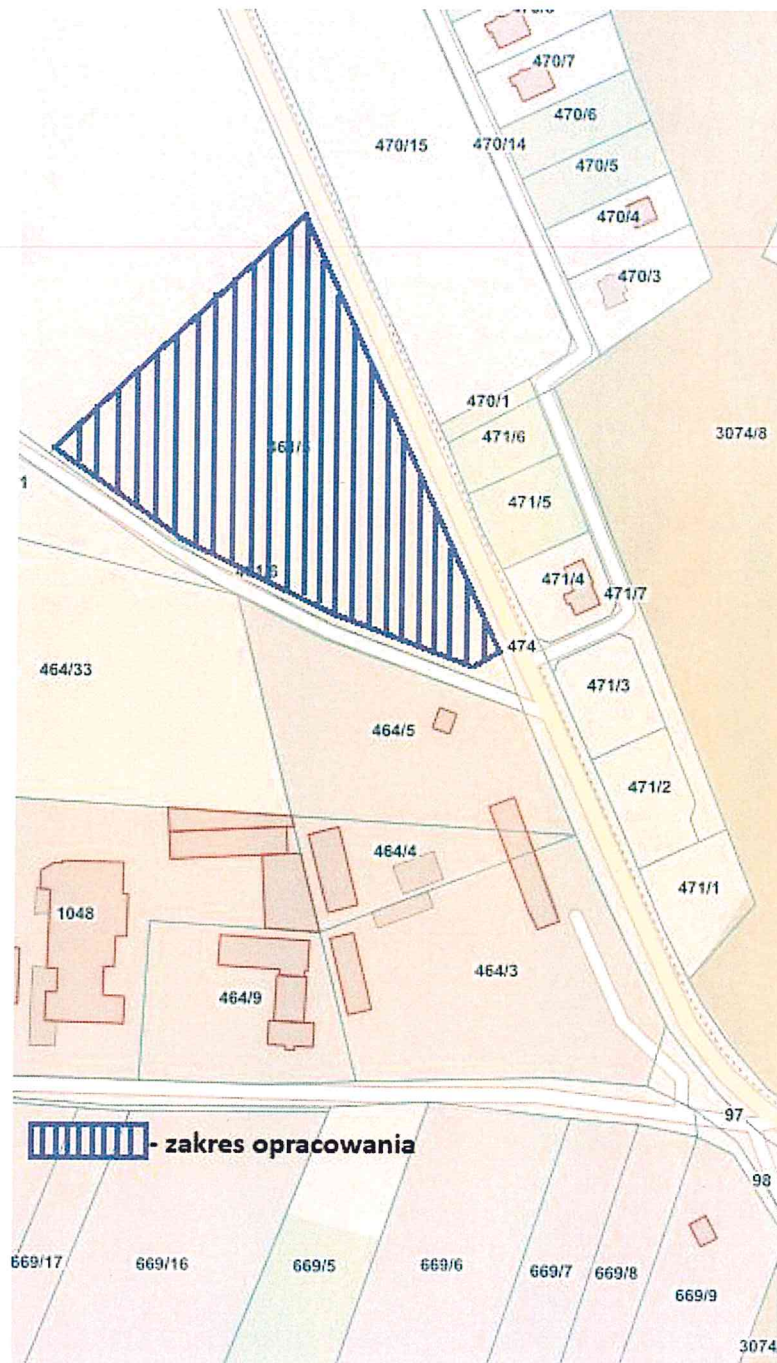
§ 3. Uchwała wchodzi w życie z dniem podjęcia.

Przewodniczący Rady Gminy
Stężyca



Piotr Mach

Załącznik do uchwały Nr III/47/2024
Rady Gminy Stężycza
z dnia 26 czerwca 2024 r.



Przewodniczący
Rady Gminy Stężycza
Piotr Mach
Piotr Mach

Uzasadnienie

Do sporządzania miejscowego planu zagospodarowania przestrzennego Gminy Stężycza części obrębu geodezyjnego Stężycza dla działki nr 461/5 przystępuje się w związku z wnioskiem właściciela w sprawie zmiany wskaźników zabudowy w celu poprawy zagospodarowania terenu.

Sporządzanie planu miejscowego dla wskazanego terenu będzie związane z przeprowadzeniem procedury planistycznej określonej w art. 17 ustawy o planowaniu i zagospodarowaniu przestrzennym.

Niniejsza Uchwała rozpocznie tryb formalno-prawny sporządzania planu stosownie do zapisów ustawy o planowaniu i zagospodarowaniu przestrzennym.

Przewodniczący
Rady Gminy Stężycza

Piotr Mach

**UCHWAŁA NR XI/154/2025
RADY GMINY STĘŻYCA**

z dnia 22 stycznia 2025 r.

**o przystąpieniu do sporządzenia miejscowego planu zagospodarowania przestrzennego fragmentu
obrębu geodezyjnego Niesiołowice**

Na podstawie art. 18 ust. 2 pkt 5 ustawy z dnia 8 marca 1990 r. o samorządzie gminnym (t.j. Dz. U. z 2024 r. poz. 1465 z późn. zm.) oraz art. 14 ust. 1,2,4 ustawy z dnia 27 marca 2003 r. o planowaniu i zagospodarowaniu przestrzennym (t.j. Dz.U. z 2024 r. poz. 1130 z późn. zm.)

**Rada Gminy Stężyca na wniosek Wójta Gminy Stężyca
uchwala, co następuje:**

§ 1. 1. Przystępuje się do sporządzenia miejscowego planu zagospodarowania przestrzennego fragmentu obrębu geodezyjnego Niesiołowice w zakresie ustalenia przeznaczenia terenu oraz określenia sposobu jego zagospodarowania i zabudowy.

2. Granice obszaru objętego projektem planu miejscowego przedstawia załącznik graficzny stanowiący integralną część uchwały.

3. Zakres merytoryczny opracowania obejmuje niezbędną problematykę określoną w art. 15 ustawy o planowaniu i zagospodarowaniu przestrzennym.

§ 2. Wykonanie uchwały powierza się Wójtowi Gminy Stężyca.

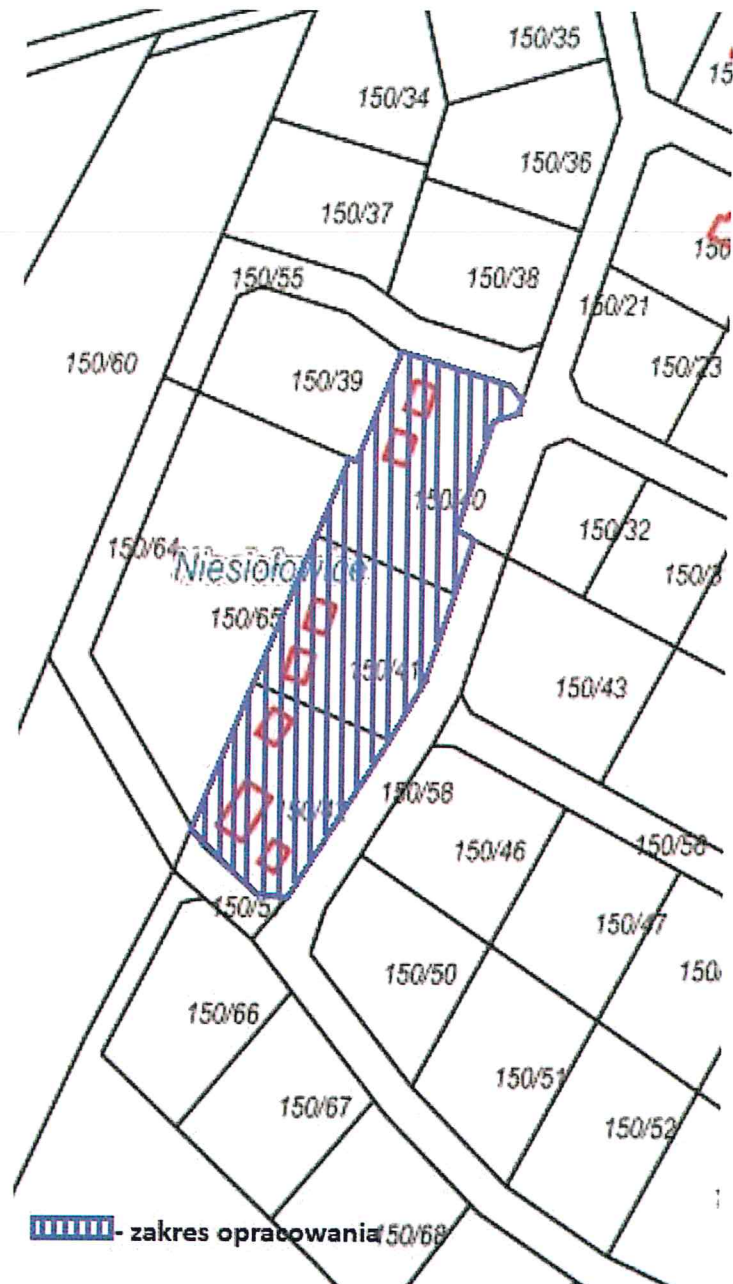
§ 3. Uchwała wchodzi w życie z dniem podjęcia.

Przewodniczący Rady Gminy
Stężyca



Piotr Mach

Załącznik do uchwały Nr XI/154/2025
Rady Gminy Stężycza
z dnia 22 stycznia 2025 r.




Przewodniczący
Rady Gminy Stężycza
Piotr Mach
Piotr Mach

Uzasadnienie

Do sporządzania miejscowego planu zagospodarowania przestrzennego Gminy Stężycza części obrębu geodezyjnego Niesiołowice dla działek nr 150/40, 150/41, 150/42 przystępuje się w związku z wnioskiem właściciela o rozszerzenie przeznaczenia działek o funkcje usługowe (usługi turystyczne i terapeutyczne).

Sporządzanie planu miejscowego dla wskazanego terenu będzie związane z przeprowadzeniem procedury planistycznej określonej w art. 17 ustawy o planowaniu i zagospodarowaniu przestrzennym.

Niniejsza Uchwała rozpocznie tryb formalno-prawny sporządzania planu stosownie do zapisów ustawy o planowaniu i zagospodarowaniu przestrzennym.

Przewodniczący
Rady Gminy Stężycza

Piotr Mach

**UCHWAŁA NR XI/152/2025
RADY GMINY STĘŻYCA**

z dnia 22 stycznia 2025 r.

**o przystąpieniu do sporządzenia miejscowego planu zagospodarowania przestrzennego fragmentu
obrębu geodezyjnego Klukowa Huta**

Na podstawie art. 18 ust. 2 pkt 5 ustawy z dnia 8 marca 1990 r. o samorządzie gminnym (t.j. Dz. U. z 2024 r. poz. 1465 z późn. zm.) oraz art. 14 ust. 1,2,4 ustawy z dnia 27 marca 2003 r. o planowaniu i zagospodarowaniu przestrzennym (t.j. Dz.U. z 2024 r. poz. 1130 z późn. zm.)

**Rada Gminy Stężyca na wniosek Wójta Gminy Stężyca
uchwała, co następuje:**

§ 1. 1. Przystępuje się do sporządzenia miejscowego planu zagospodarowania przestrzennego fragmentu obrębu geodezyjnego Klukowa Huta w zakresie ustalenia przeznaczenia terenu oraz określenia sposobu jego zagospodarowania i zabudowy.


2. Granice obszaru objętego projektem planu miejscowego przedstawia załącznik graficzny stanowiący integralną część uchwały.

3. Zakres merytoryczny opracowania obejmuje niezbędną problematykę określoną w art. 15 ustawy o planowaniu i zagospodarowaniu przestrzennym.

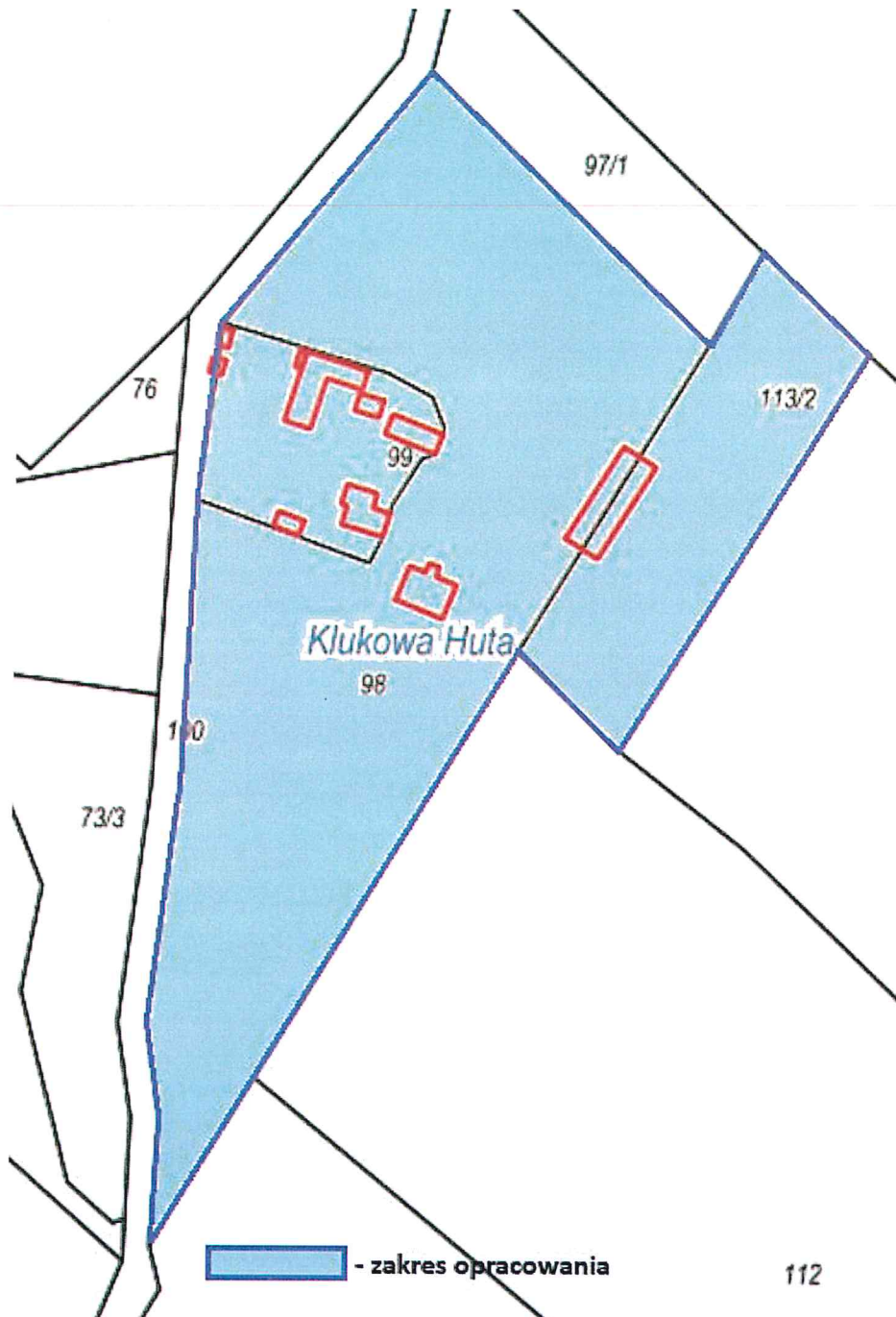
§ 2. Wykonanie uchwały powierza się Wójtowi Gminy Stężyca.

§ 3. Uchwała wchodzi w życie z dniem podjęcia.

Przewodniczący Rady Gminy

Stężyca

Piotr Mach

Załącznik do uchwały Nr XI/152/2025
Rady Gminy Stężyca
z dnia 22 stycznia 2025 r.



Przewodniczący
Rady Gminy Stężyca
Piotr Mach
Piotr Mach

Uzasadnienie

Do sporządzania miejscowego planu zagospodarowania przestrzennego Gminy Stężycza części obrębu geodezyjnego Klukowa Huta dla działek nr 98, 99, 113/2 przystępuje się w związku z wnioskiem właściciela o rozszerzenie istniejącego siedliska.

Sporządzanie planu miejscowego dla wskazanego terenu będzie związane z przeprowadzeniem procedury planistycznej określonej w art. 17 ustawy o planowaniu i zagospodarowaniu przestrzennym.

Niniejsza Uchwała rozpocznie tryb formalno-prawny sporządzania planu stosownie do zapisów ustawy o planowaniu i zagospodarowaniu przestrzennym.

Przewodniczący
Rady Gminy Stężycza

Piotr Mach